

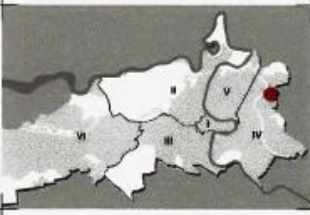













2022.08.08. Kleine Allmend. Umzonung von SZA zu FA wegen Familiengärten

 <p>Stadt Bern Präsidialdirektion</p>	<p>Archiv-Nr. 759</p> <p>Stadtplanungsamt Telefon 031 321 70 10 Fax 031 321 70 30 Stadtplanungsamt@Bern.ch</p>																						
<p>Geringfügige Änderung</p>		<p>Genehmigungsvermerke Änderung gemäss Art. 122 Abs. 5 BauV</p>																					
		<table border="0"><tr><td>Öffentliche Auflage vom:</td><td>03.03. - 01.04.2006</td></tr><tr><td>Publikation im Stadtanzeiger am:</td><td>03.03. und 17.03.2006</td></tr><tr><td>Anzahl Einsprachen:</td><td>1</td></tr><tr><td>Erledigte Einsprachen:</td><td>-</td></tr><tr><td>Unerledigte Einsprachen:</td><td>1</td></tr></table>		Öffentliche Auflage vom:	03.03. - 01.04.2006	Publikation im Stadtanzeiger am:	03.03. und 17.03.2006	Anzahl Einsprachen:	1	Erledigte Einsprachen:	-	Unerledigte Einsprachen:	1										
Öffentliche Auflage vom:	03.03. - 01.04.2006																						
Publikation im Stadtanzeiger am:	03.03. und 17.03.2006																						
Anzahl Einsprachen:	1																						
Erledigte Einsprachen:	-																						
Unerledigte Einsprachen:	1																						
<p>Nutzungszonenplan Kleine Allmend (Feld A1)</p>		<p>BESCHLOSSEN DURCH DEN GEMEINDERAT AM: 28. JUNI 2006</p>																					
		<table border="0"><tr><td></td><td></td></tr><tr><td>Der Stadtpräsident Alexander Tschäppät</td><td>Die Stadtschreiberin Irène Maeder Marsili</td></tr></table>				Der Stadtpräsident Alexander Tschäppät	Die Stadtschreiberin Irène Maeder Marsili																
																							
Der Stadtpräsident Alexander Tschäppät	Die Stadtschreiberin Irène Maeder Marsili																						
<table border="0"><tr><td>Plan Nr.</td><td>1361/5</td></tr><tr><td>Datum</td><td>15.02.2006</td></tr><tr><td>Massstab</td><td>1: 5000</td></tr><tr><td colspan="2">Der Stadtplaner Christian Wiesmann</td></tr><tr><td colspan="2"></td></tr><tr><td>Format</td><td>42 / 29.7</td></tr><tr><td>Software</td><td>VectorWorks</td></tr><tr><td>KGL-Nr.</td><td>0108</td></tr><tr><td>Projektskizze</td><td>LSJ</td></tr><tr><td>Daten- Pfad</td><td>T:\Primärdaten_VWW\KGL_aktuell\0108 Kleine Allmend.mxd</td></tr></table>		Plan Nr.	1361/5	Datum	15.02.2006	Massstab	1: 5000	Der Stadtplaner Christian Wiesmann				Format	42 / 29.7	Software	VectorWorks	KGL-Nr.	0108	Projektskizze	LSJ	Daten- Pfad	T:\Primärdaten_VWW\KGL_aktuell\0108 Kleine Allmend.mxd	<p>Die Richtigkeit dieser Angaben bescheinigt Bern, den 28. JUNI 2006</p> <p>Der Vizestadtschreiber Dr. Jürg Wichteremann</p> <p></p> <p>GENEHMIGT DURCH DAS KANT. AMT FÜR GEMEINDEN UND RAUMORDNUNG 08. AUG. 2006</p> <p></p>	
Plan Nr.	1361/5																						
Datum	15.02.2006																						
Massstab	1: 5000																						
Der Stadtplaner Christian Wiesmann																							
																							
Format	42 / 29.7																						
Software	VectorWorks																						
KGL-Nr.	0108																						
Projektskizze	LSJ																						
Daten- Pfad	T:\Primärdaten_VWW\KGL_aktuell\0108 Kleine Allmend.mxd																						

16.02.2024 1. 2006.08.08. Kl. Allm. GR-Beschl. durch AGR bew.docx



Legende

- Wirkungsbereich
- Zone für öffentliche Nutzungen (Freifläche FA)
- A1** Feld

Vorschriften

- 1 Die Zonen für öffentliche Nutzungen (Freifläche FA) sind für Bauten und Anlagen im öffentlichen Interesse bestimmt.
- 2 Die Zone FA umfasst Grundstücke für stark durchgrünte Anlagen. Unterirdische Bauten sind nicht gestattet. Die Ausnutzungsziffer darf höchstens 0,1 betragen.

Das Feld A1 dient als Familiengartenareal. Gebäude zu den Familiengärten sind gestattet. Für die Gemeinschaftsanlage ist eine maximale Gebäudefläche von 24 m², für die Gartenhäuschen einschliesslich Gartenlauben von 16 m² zulässig.